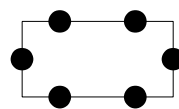


**Plangebied**



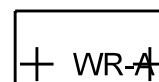
Plangebiedgrens

**Bestemmingen**

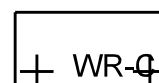


Gemengd

**Dubbelbestemmingen**

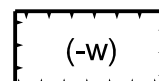


Waarde - Archeologie




Waarde - Cultuurhistorie

**Funcieaanduidingen**



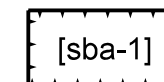
wonen uitgesloten

**Bouwvlak**

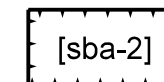


bouwvlak

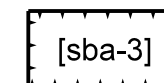
**Bouwaanduidingen**



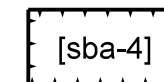
specifieke bouwaanduiding - 1



specifieke bouwaanduiding - 2



specifieke bouwaanduiding - 3



specifieke bouwaanduiding - 4

**Maatvoeringaanduidingen**



maatvoeringsvlak



maximum bouwhoogte (m)

## Bestemmingsplan 1e herziening Van Sijpesteijkade, Westflank Noord-HOV, Stationsgebied Verbeelding BLAD 1

Hierbij horen de regels van 1e herz. Van Sijpesteijkade, Westflank N.-HOV, Stationsgebied

Plannaam	Planfase	Datum	Plannaam	Planfase	Datum
kademota / SPVE	fase 1		beroep	fase 5	
voorontwerp	fase 2		onherroepelijk	fase 6	
ontwerp	fase 3	20-05-2016	beheer / archief	fase 6	
vaststelling	fase 4				

Identificatie (ID) van het plan (Bestandsnaam)  
NL.IMRO.0344.BP1EHERWESTFLNOOR-VA01.dgn

ordernummer	
wijk	06_Binnenstad
projektnaam(dir)	1e herz.Sijp.Westfl. HOV.
subdirectory	IMRO.NL.0344.
schaal	1: 1000
pentabel	
datum	20-05-2016
datum	

